

ONIGT

الهيئة الوطنية للمهندسين المساحين الطبوغرافيين
الجمهورية المغربية
ORDRE NATIONAL DES INGENIEURS GEOMETRES TOPOGRAPHES



D'EXCELLENCE
ONIGT
LEADER
ENGAGÉ
INNOVANT

L'Ingénieur Géomètre Topographe et son Ordre National, au Maroc

www.onigt.org



DATES CLÉS

1960

Décret N° 2-59-061

Texte permettant aux administrations publiques de confier certaines opérations topographiques aux "Géomètres Privés"

1972

Décret N° 2-72-510

Texte permettant aux requérants de s'adresser aux "Géomètres Privés" pour les opérations topographiques sur titres fonciers

1975

Décret N° 2-73-371

Texte fixant les conditions d'agrément et de contrôle des "Géomètres privés" et des sociétés exécutant des travaux topographiques pour le compte des administrations publiques

1994

Loi 30-93

Texte instituant l'ONIGT et organisant l'exercice de la profession d'ingénieur géomètre topographe

2018

Décret N° 2-18-493

Texte instituant le Code des devoirs professionnels de l'ingénieur géomètre topographe

TIMELINE : Dates clés

CHIFFRES CLES

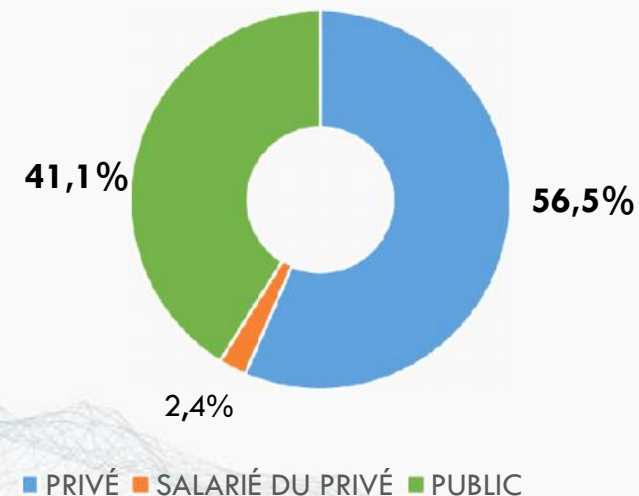
- **+1'500 DIPLÔMÉS**
- **+1'200 IGT INSCRITS AU TABLEAU DE L'ORDRE**
- **+700 CABINETS PRIVÉS**
- **NOMBRE IMPORTANT D'IGT EN FONCTION**
dans plusieurs ministères
Intérieur, Habitat, Urbanisme...
et grandes administrations
Agences de la Conservation Foncière
Agences Urbaines
...

CHIFFRES CLES

CONSEILS RÉGIONAUX	PRIVÉ Indépendant/Société	SALARIÉ Privé	PUBLIC	TOTAL
CASABLANCA-SETTAT	296	9	191	496
FÈS-MEKNÈS	138	1	97	236
RABAT-SALÉ-KÉNITRA	258	19	216	493

1225

NOMBRE D'IGT PAR SECTEUR



1225 IGT



+ 700
Entreprises



+10.000 emplois directs
+20.000 emplois indirects



+15 salariés
par Entreprise



+2 MMDHS
C.A /an



+100 MDHS
Investissement / an

L'INGÉNIEUR GÉOMÈTRE TOPOGRAPHE

L'IGT, Ingénieur de formation à double compétence juridique et scientifique/technique, agit en son propre nom et sous sa responsabilité.

Modes d'exercice

SECTEUR PUBLIC

- > Fonctionnaire dans les organismes publics ou semi-publics (Directeur, chef de division, ingénieur, cadre, professeur...)

SECTEUR PRIVÉ

- > Indépendant
- > Associé d'une société d'IGT
- > Salarié d'un IGT indépendant ou d'une société d'IGT

L'IGT : ACTEUR ESSENTIEL DU DÉVELOPPEMENT

Participe activement à la mise en œuvre des différentes politiques sectorielles dédiées au développement socioéconomique des diverses régions du Maroc et à la dynamique de la croissance inclusive et intégrée de ses régions aux côtés d'autres professionnels

L'IGT : ACTEUR ESSENTIEL DU DÉVELOPPEMENT

Il est force de conseil et le référent en matière du foncier, d'élaboration et d'interprétation de données géo-spatiales, de respect du droit et des normes.

Il est un intervenant incontournable dans des secteurs très variés comme l'Agriculture, l'Équipement, le Transport, l'Habitat, l'Urbanisme, l'Aménagement du Territoire...

Son champ d'action va des études et opérations préliminaires, jusqu'à l'aboutissement des projets, en passant par l'établissement des documents (à toute échelle et par tout procédé) ainsi que l'accompagnement et le conseil.


En somme, conscient de sa **mission d'intérêt général et d'utilité publique**, **l'IGT sécurise le patrimoine et contribue à le développer.**

POUR RAPPEL, L'IGT PARTICIPE À TRAVERS SON EXPERTISE À L'ABOUTISSEMENT DES PROJETS DE DÉVELOPPEMENT



MISE À NIVEAU : L'IGT A LA VEILLE DES TECHNOLOGIES NOUVELLES

PHOTOGRAMMÉTRIE



DRONES

(caméra+capteurs)



AVIONS ÉQUIPÉS

SCANNER 3D

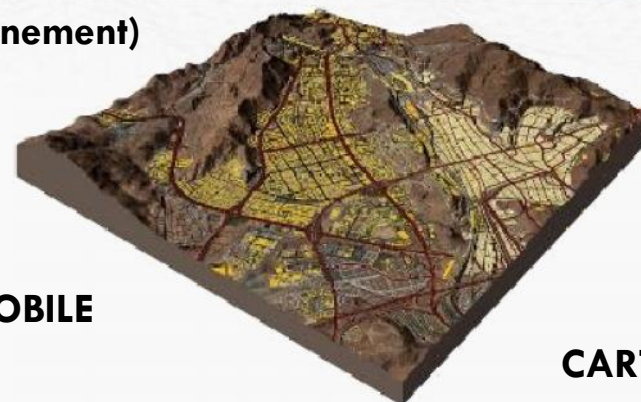


VÉHICULES ÉQUIPÉS



G.P.S.
(positionnement)

CARTOGRAPHIE MOBILE



TOPOGRAPHIE DE PRECISION

**MNT
CARTO. THEM**

ONIGT

CONTRIBUTION DE L'IGT AUX CHANTIERS STRUCTURANTS DU MAROC



ENERGIES RENOUVLABLES



PORTS



AUTOROUTES



AÉROPORTS



LGV



HABITAT ET VILLES NOUVELLES



PLAN MAROC VERT



STADES



TRANSPORT

RENFORCER LE RÔLE DE L'ONIGT ET DE L'IGT

La Mission de l'IGT est garantie à travers l'action de l'Ordre National des Ingénieurs Géomètres Topographes (ONIGT) ;

L'Ordre est l'unique représentant officiel et légal de la profession au niveau national et international ;

Il a pour attribution la réglementation, la gestion et la régulation de la profession d'IGT au Maroc ;

Et les réformes à venir renforceront sa position, qui est au service de l'IGT et de toutes les composantes du Maroc.



RÉFORMES ENGAGÉES

- **Amendement de la loi 30.93 (doit être adaptée aux changements et aux exigences actuels) ;**
- **Réorganisation des structures de gestion des Conseils de l'Ordre ;**
- **Mise en place d'un processus pour le développement des partenariats avec les pouvoirs publics ;**
- **Institutionnalisation d'un dispositif permanent pour le maintien et le développement de la notoriété de l'Ordre ;**
- **Application concrète du Code des Devoirs Professionnels;**
- **Finalisation du guide référentiel des honoraires ;**
- **Généralisation de la formation continue (rendue obligatoire) ;**
- **Achèvement de l'élaboration des normes techniques pour l'exercice de la profession.**

POUR PLUS DE PARTENARIATS

L'ONIGT est Membre de plusieurs Instances Nationales

- *Conseil National de l'Habitat*
- *Comité National du Génie Parasismique*
- *Conseil Supérieur de l'Aménagement du Territoire*
- *Comité National de Normalisation de l'Information Géographique*
- *Commission Sectorielle pour les Equivalences de Diplômes au sein du Ministère de l'Enseignement Supérieur*
- *Commission Nationale des Experts Judiciaires du Maroc*
- *Commission Nationale de Suivi de la mise en œuvre de la dématérialisation des autorisations de lotir et construire*
- *Comité d'Orientation de la Formation des Ingénieurs Topographes par l'Institut Agronomique et Vétérinaire Hassan II*
- *Conseil d'Etablissement de l'Institut National d'Aménagement et d'Urbanisme*
- *Confédération des Ordres Professionnels (COP)*
- *Conseil Professionnel du Cadre Bâti (CPCB)*

AMÉLIORER LES INTERACTIONS ENTRE LES ACTEURS

L'Ordre, œuvre pour la mise en place et le développement de partenariats stratégiques avec les pouvoirs publics, dont:

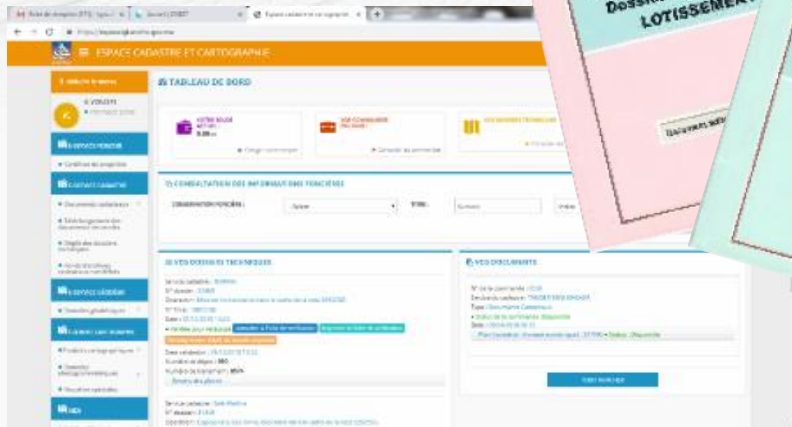
- > Ministère de l'Agriculture**
- > ANCFCC**
- > Groupe Barid Al Maghrib**
- > Ministère de l'Intérieur**
- > Ministère de l'Habitat et de l'Urbanisme**
- > Ministère de la Justice**
- > Ministère de l'Équipement**
- > ...**

PARTENARIAT ANCFCC/ONIGT

L'ONIGT a contribué à travers des commissions mixtes ANCFCC/ONIGT à la concrétisation d'actions stratégiques :

> Normalisation


> Dématérialisation



> Les projets d'IFE



> Formation Continue



الوكالة الوطنية للمحافظة العقارية
و المسح العقاري و الخرائطية
AGENCE NATIONALE DE LA CONSERVATION
FONCIÈRE DU CADASTRE ET DE LA CARTOGRAPHIE

POUR PLUS DE PARTENARIATS

L'ONIGT est membre actif au sein de plusieurs Instances Internationales :

- *Fédération Internationale des Géomètres*
- *Fédération des Géomètres Francophones (co-fondateur)*
- *L'Union Méditerranéenne des Géomètres (co-fondateur)*
- *L'Union Arabe des Géomètres (co-fondateur)*

POUR PLUS DE PARTENARIATS

L'ONIGT a signé plusieurs conventions de partenariat avec plusieurs pays:

- > *Sénégal ;*
- > *Liban ;*
- > *L'Etat du Québec ;*
- > *Burkina Fasso (en cours).*

MAIS AUSSI ...

Accompagner les grandes réformes engagés par les pouvoirs publics au Maroc dans le cadre des stratégies sectorielles

- ❑ Généralisation de l'Immatriculation Foncière d'Ensemble des communes rurales (ANCFCC)**
- ❑ Immatriculation de 2 millions d'hectares des terrains collectifs en milieu rural au nom des ayants droits (Ministères Intérieur & Agriculture)**
- ❑ Modernisation de la gestion des communes urbaines basée sur la géo-information (DGCL)**
- ❑ Renforcement des partenariats sud-sud avec les pays du continent africain**

ONIGT

الهيئة الوطنية للمهندسين المساحين الطبوغرافيين
الجمعية المغربية للمهندسين المساحين الطبوغرافيين
ORDRE NATIONAL DES INGENIEURS GEOMETRES TOPOGRAPHES

Impulser l'excellence à la profession...



ORDRE NATIONAL DES INGENIEURS GEOMETRES TOPOGRAPHES
8, Av. MICHLIFEN, 1^{ER} ETAGE, AGDAL, RABAT, MAROC. ☎ +212 5 37 67 55 55 📠 +212 5 37 67 55 67

www.onigt.org